



**КОМИТЕТ ИМУЩЕСТВЕННЫХ ОТНОШЕНИЙ
АДМИНИСТРАЦИИ ПЕРМСКОГО МУНИЦИПАЛЬНОГО ОКРУГА**

РЕШЕНИЕ
о размещении объектов № 2705

Пермский край
Пермский округ

11.09.2024

Комитет имущественных отношений администрации Пермского муниципального округа разрешает Акционерному обществу «Газпром газораспределение Пермь» (ИНН 5902183841, ОГРН 2125902017723, почтовый адрес: 614000, г. Пермь, ул. Петропавловская, 43)

размещение объекта «газопровод давлением до 1,2 Мпа, для размещения которого не требуется разрешения на строительство»

на землях муниципальной собственности и государственная собственность на которые не разграничена

на срок 1 год

Местоположение: Пермский край, Пермский муниципальный округ, квартал Аникина гора, ул. Купеческая, к дому 7.

Приложение: схема предполагаемых к использованию земель или части земельного участка.

Особые условия использования:

1. При размещении объекта учесть параметры ширины проезда улично-дорожной сети, во избежание сужения полосы отвода дороги.
2. Получение разрешения на производство земляных работ.

Председатель комитета



(подпись, печать)

Е.А. Демидова

Схема предполагаемых к использованию земель или части земельного участка

Объект: Газопровод давлением до 1,2 Мпа, для размещения которого не требуется разрешения на строительство

Местоположение: расположенных по адресу: Пермский край, м.о. Пермский, квартал Аникина гора, ул. Купеческая, к дому 7

Площадь земель или части земельного участка, кв.м.: 71

Категория земель: земли населенных пунктов,
земли сельскохозяйственного назначения

Вид разрешенного использования: -

Описание границ смежных землепользователей:

От точки н1 до точки н2 - земельный участок с кадастровым номером 59:32:3250001:9459

От точки н2 до точки н5 - земли общего пользования







От точки н5 до точки н6 - земельный участок с кадастровым номером 59:32:3250001:9459

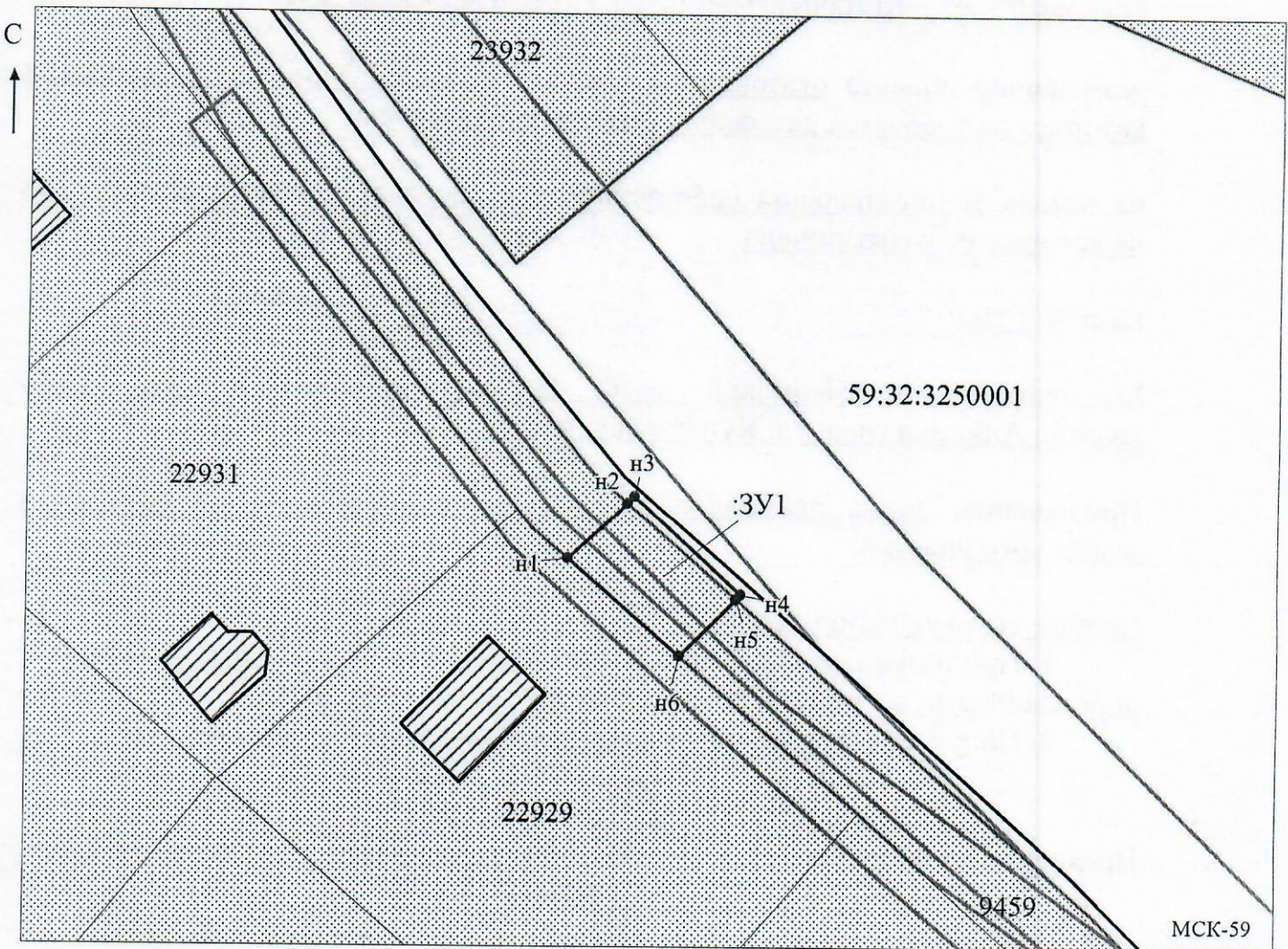
От точки н6 до точки н1 - земельный участок с кадастровым номером 59:32:3250001:22929

Каталог координат, м

№ точки границы	X	Y
н1	505679.63	2211536.57
н2	505683.75	2211540.95
н3	505684.25	2211541.49
н4	505676.99	2211549.34
н5	505676.68	2211549.03
н6	505672.51	2211544.87
н1	505679.63	2211536.57

Условные обозначения:

-  - предполагаемый участок земель, на которых планируется размещение объекта
-  :1402 - границы и номер земельного участка, сведения о которых внесены в ЕГРН
-  :1651 - границы и номер объекта капитального строительства, сведения о которых внесены в ЕГРН
-  - граница кадастрового квартала
-  59:32-6.553 - зоны с особыми условиями использования территории, сведения о которых внесены в ЕГРН
- :3У1 - обозначение запрашиваемого земельного участка
-  н1 - характерная точка границ земель или части земельного участка
- 59:32:3250001 - номер кадастрового квартала



Масштаб 1:500

Заявитель: Ивану / Захарова Е. Л.
МП (подпись, расшифровка подписи)

(для юридических лиц и индивидуальных предпринимателей)